

ため池監視システムWeb画面 トップページ



地図表示の拡大・縮小

↓アイコンでため池の状態を色分け表示しています。
🟢：通常水位 | 🟡：警戒水位 | 🔴：危険水位
アイコンをクリックすると、各ため池の詳細画面に移動します。

- ① 警戒表示
- ② 1時間降水量の表示
- ③ 雨雲レーダー表示
- ④ 表示地図選択

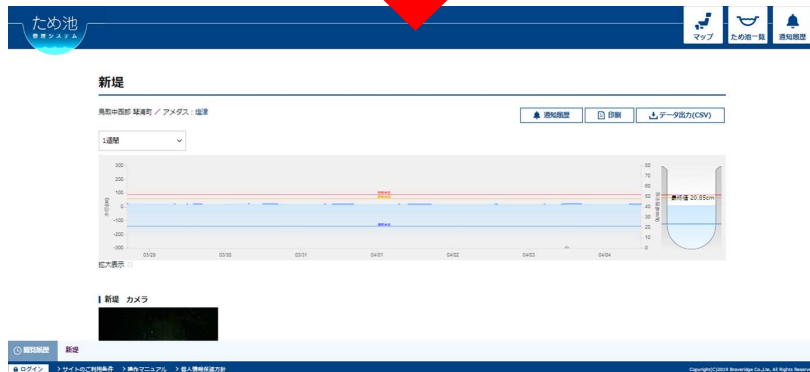
基本操作



① ため池のアイコンをクリック



② 詳細情報をクリック



③ ため池の情報が表示されます

ため池の詳細情報画面

新堤

鳥取中西部 琴浦町 / アメダス: 塩津

1週間


時間
日
週間
ヶ月
年

期間表示切替が可能

通知履歴

印刷

データ出力(CSV)



拡大表示 □

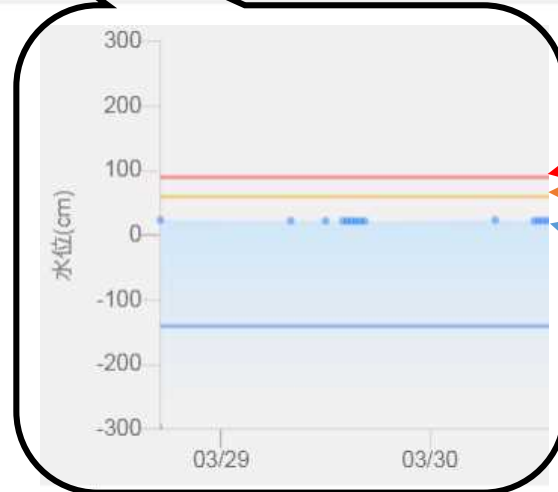
降水量グラフ

新堤 カメラ



04/04 12:00更新

これまで撮影した画像



赤色：危険水位 (設定値)

オレンジ色：警戒水位 (設定値)

青色：現在の水位

カメラ画像の見方

新堤 カメラ



04/04 12:00更新

これまで撮影した画像

←詳細情報画面左下に画像が表示されています

クリックすると画像が拡大表示されます

文字をクリックすると過去の写真が一覧表示されます。

