

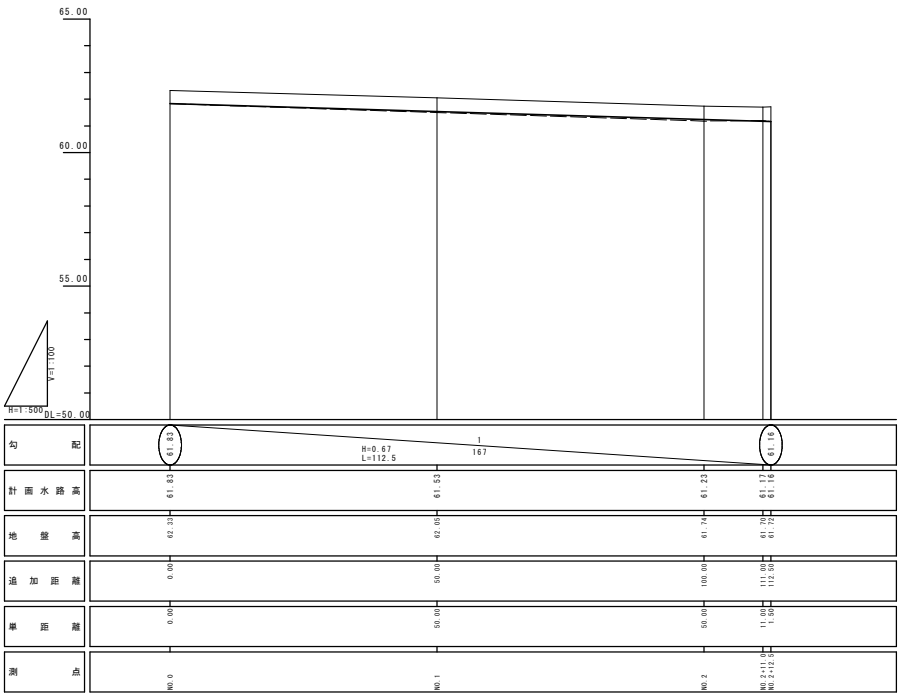
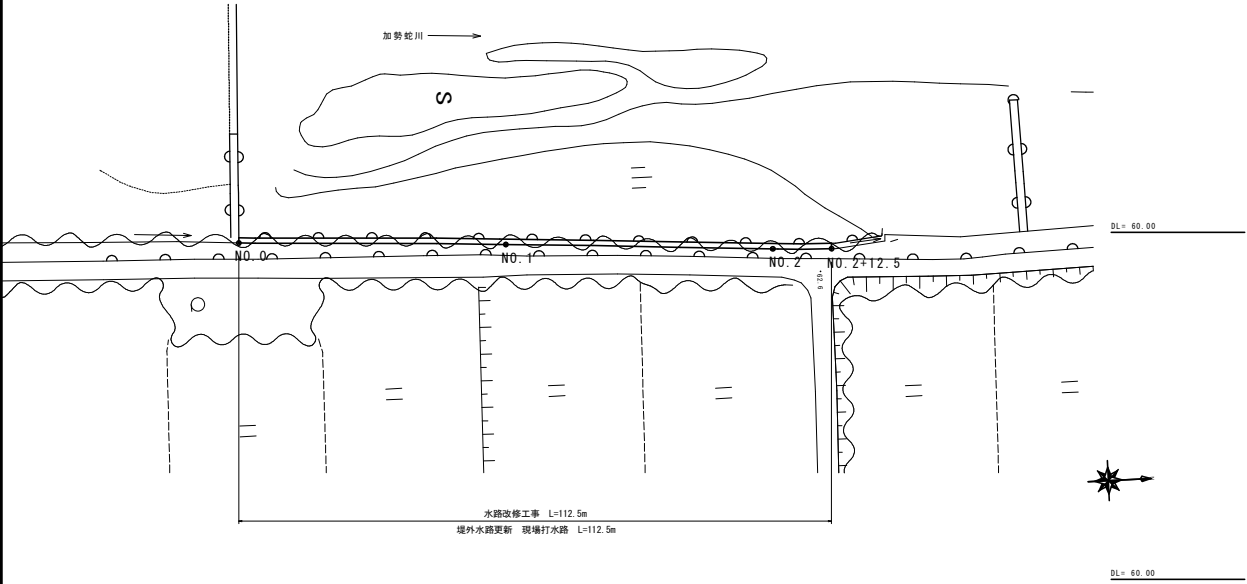
令和4年度

金屋地区堤外水路改修工事

図面

琴浦町農林水産課

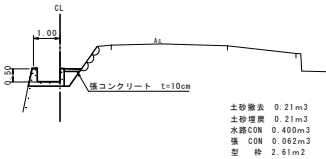
平面図
S=1:500



横断面図
S=1:100

NO. 2+11.0

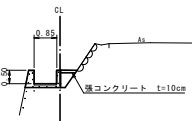
旧: 61.70
新: 61.67



土砂搬出 0.21m3
土砂埋戻 0.21m3
水路CON 0.400m3
橋 CON 0.062m3
型 枠 2.61m2

NO. 2

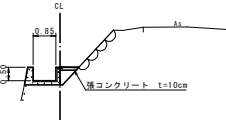
旧: 61.74
新: 61.73



土砂搬出 0.20m3
土砂埋戻 0.20m3
水路CON 0.397m3
橋 CON 0.059m3
型 枠 2.61m2

NO. 1

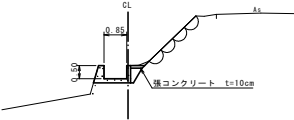
旧: 62.05
新: 62.03



土砂搬出 0.19m3
土砂埋戻 0.19m3
水路CON 0.397m3
橋 CON 0.066m3
型 枠 2.61m2

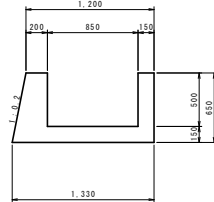
NO. 0

旧: 62.33
新: 62.33



土砂搬出 0.14m3
土砂埋戻 0.14m3
水路CON 0.415m3
橋 CON 0.046m3
型 枠 2.63m2

標準断面図
S=1:100



工事名	金屋地区水路改修工事		
工事場所	東伯郡 琴浦町 金屋		
図 名	平面図・縦横断面図・構造図		
縮 尺	図示	図面番号	1
令和 4 年度施工			
琴 浦 町			