

琴浦町 柳堤 ため池ハザードマップ

被害想定区域と避難場所

～令和3年～




このハザードマップは、松谷地区にある柳堤が決壊し、全ての貯水量が一度に流出した場合を想定しています。

豪雨時は水路があふれる恐れがあります。
※写真①

豪雨時は雨水が流れるため危険です。

豪雨時は雨水が流れるため危険です。



【指定避難所】
①赤碕小学校

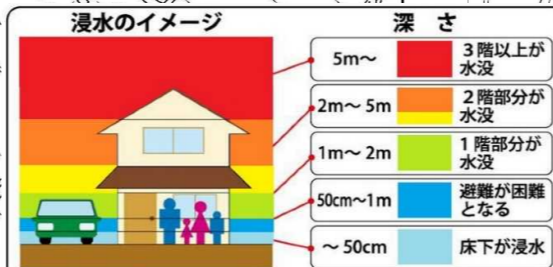
【指定緊急避難場所】
②赤碕地区公民館

【その他の避難場所】
③天乃神奈斐神社

柳堤
貯水量
5,100m³

※避難経路、場所については各家庭で話し合おう

- 凡 例
- ◎ 指定避難所
 - 指定緊急避難場所
 - その他の避難場所
 - 避難経路
 - 洪水到達時間
 - m/秒 流速
 - 土砂災害 警戒区域
 - 土砂災害 特別警戒区域
 - 津波時浸水想定区域



県内防災情報

あんしん
トビメール



県内の防災情報等をメールでお送りします。
 気象注意報・警報、地震情報(震度3以上)、災害情報、避難勧告、停電情報、列車運休、航空機欠航、道路通行止め情報など
 (登録者の希望情報を提供します)
 (利用登録・サービス料は無料ですが、メール送受信等の通信費は利用者の負担となります。)
 登録は次のアドレスに空メールを送信し、返信メールに記載されたアドレスへインターネット接続します。QRコード対応の携帯電話は上図を読み取ってください。
e-tottori-safe@xpressmail.jp

★避難のタイミング★

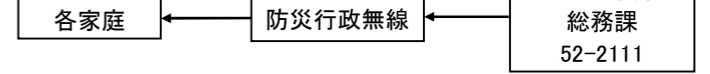
- 大雨時：避難指示が発令されたとき
- 地震時：大規模地震が発生したとき

【注意事項】

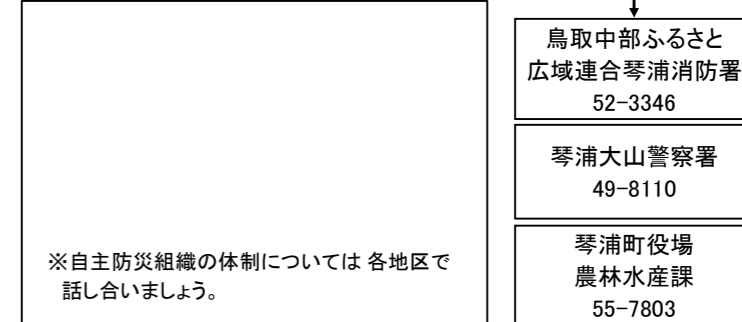
- ◆大雨が予想される時は事前にため池の水位をさげるよう心がけましょう。また、ため池の状態を確認しておきましょう。
- ◆集落での自主的な水位確認により、事前避難を心がけましょう。
- ◆住民のみなさんは、ハザードマップを参考にして、可能な限り指定された避難場所へ避難しましょう。
- ◆各家庭で、緊急時の避難経路、居場所の確認方法などを話し合ひましょう。
- ◆屋外への避難が危険な場合は、無理に避難しようとせず、家屋の高い所へ避難しましょう。(特に夜間)
- ◆避難の際は、お互い声をかけ合って、みんなで助け合ひましょう。
- ◆自主的に気象情報、防災情報を入手・理解し早め早めに自主避難しましょう。

連絡体制

【琴浦町】



【自主防災組織】



北側区域 詳細図

豪雨時は水路があふれる恐れがあります。

豪雨時は雨水が流れるため危険です。

豪雨時は雨水が流れるため危険です。

赤碕小学校

