

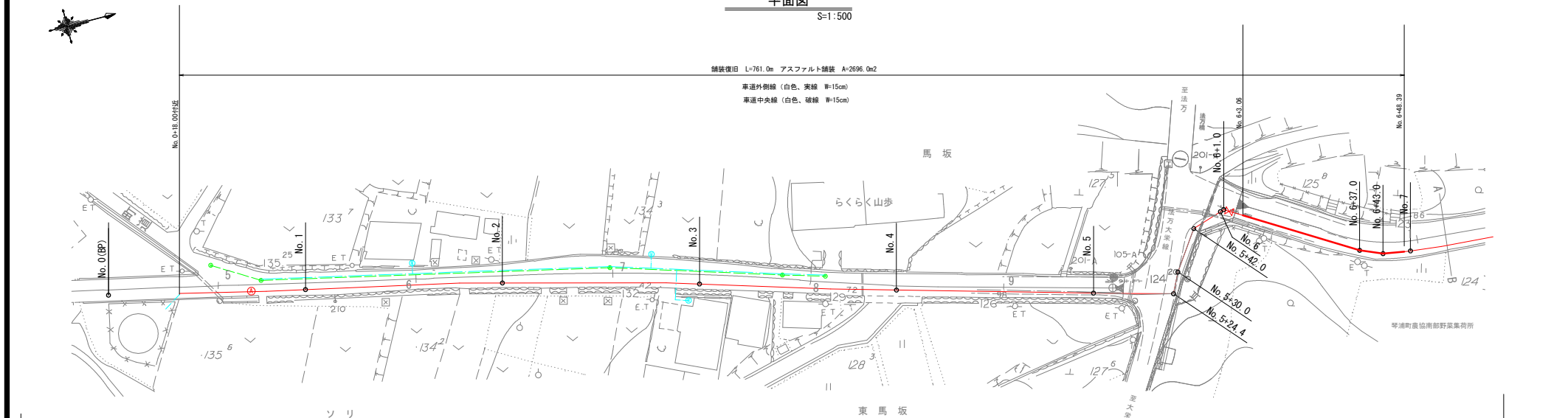
平面図

S=1:500

舗装復旧 L=761.0m アスファルト舗装 A=2696.0m<sup>2</sup>

車道外側線 (白色、実線 W=15cm)

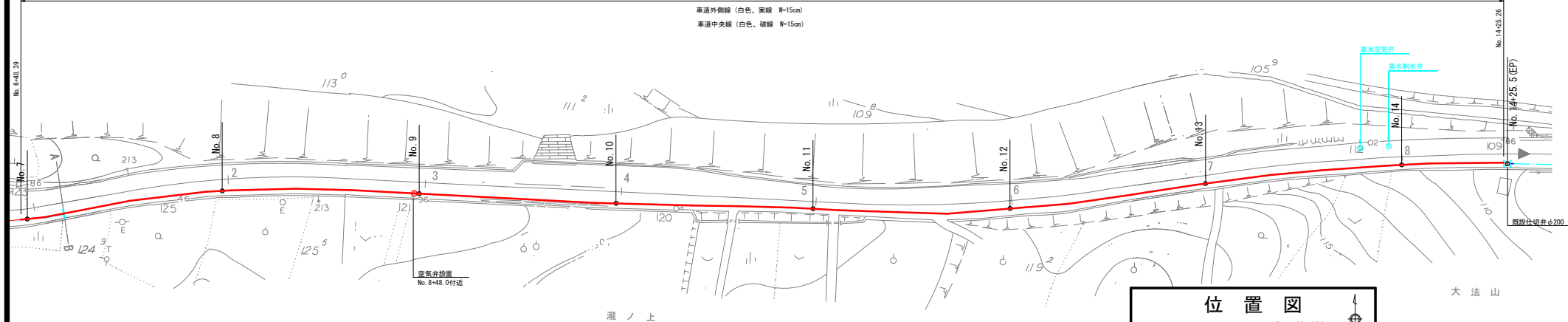
車道中央線 (白色、破線 W=15cm)



舗装復旧 L=761.0m アスファルト舗装 A=2696.0m<sup>2</sup>

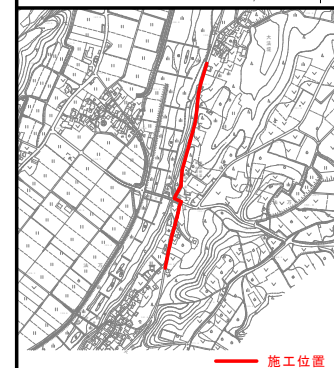
車道外側線 (白色、実線 W=15cm)

車道中央線 (白色、破線 W=15cm)



位置図

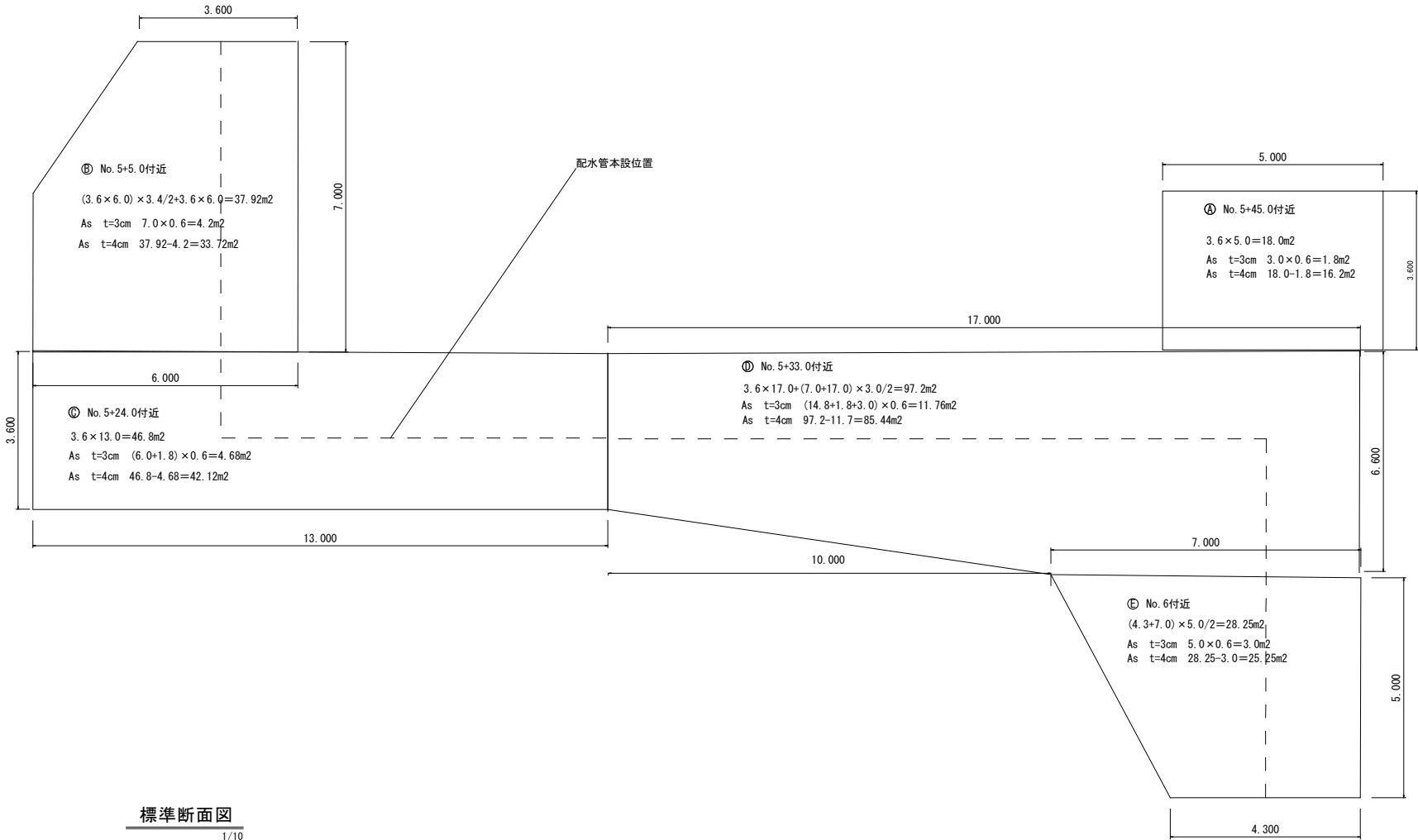
S=1:10,000



位置	鳥取県 東伯郡 琴浦町
大字	法万
工事名	舗装 (法万地区R3-1工区) 工事
図名	平面図
単位	M・mm 縮尺 図示
2	葉中ノ1
令和3年度施行	琴浦町

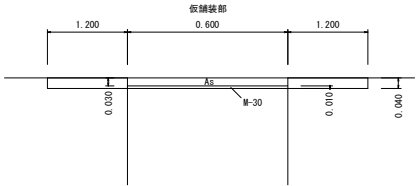
展開図

1/50



標準断面図

1/10



位 置	鳥取県 東伯郡 琴浦町		
	大字 法万		
工事名	舗装（法万地区R3-1工区）工事		
図 名	展開図、標準断面図		
単 位	m・mm	縮 尺	A1:1/1,000 A3:1/2,000
2 葉 中 / 1			
令和 3 年度施工			