平面図

S=1:500

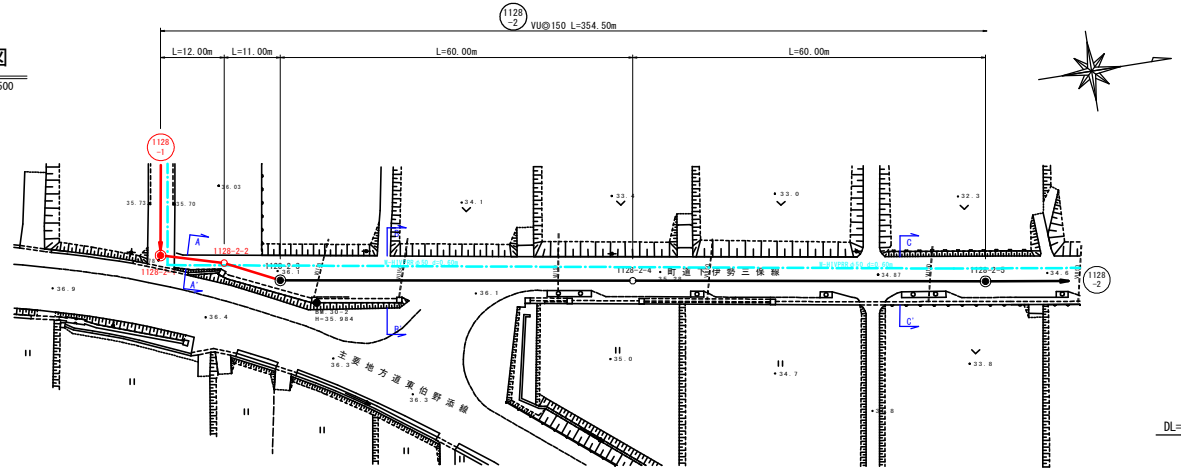

横断面図

S=1:100

A－A'
1128-2-1+5.0

GH=36.35
FH=34.031

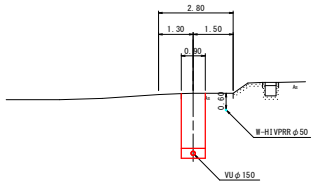

DL=30.00

B－B'
1128-2-3+20.0

GH=36.01
FH=33.863

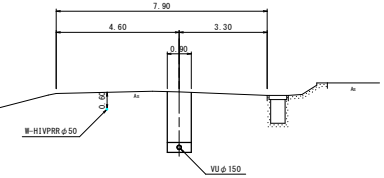

DL=30.00

C－C'
1128-2-4+50.0

GH=34.78
FH=33.491

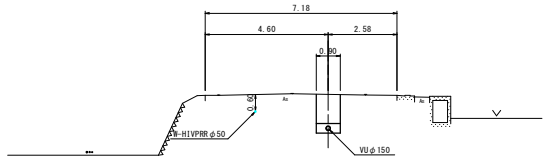

DL=30.00

凡例	
T	トイレ
K	台所
B	風呂
W	洗面所
I	井戸

	実施路線
	計画路線
	既設路線
	楕円組立マンホール
	1号組立マンホール
	2号組立マンホール
	3号組立マンホール
	マンホールポンプ
	レジン小型マンホール
	塩ビ製小型マンホール
	削管
	汚水桝（塩ビ製蓋）
	汚水桝（防護ハット）
	汚水桝（ﾄﾞﾛｯﾌﾟ・塩ビ製蓋）
	汚水桝（ﾄﾞﾛｯﾌﾟ・防護ハット）
	私設桝（塩ビ製蓋）
	私設桝（防護ハット）
	私設桝（ﾄﾞﾛｯﾌﾟ・塩ビ製蓋）
	私設桝（ﾄﾞﾛｯﾌﾟ・防護ハット）
	水道管
	NTT
FH＝	本管計画高
FH'＝	汚水桝流出高

縦断面図

V=1:100
H=1:500

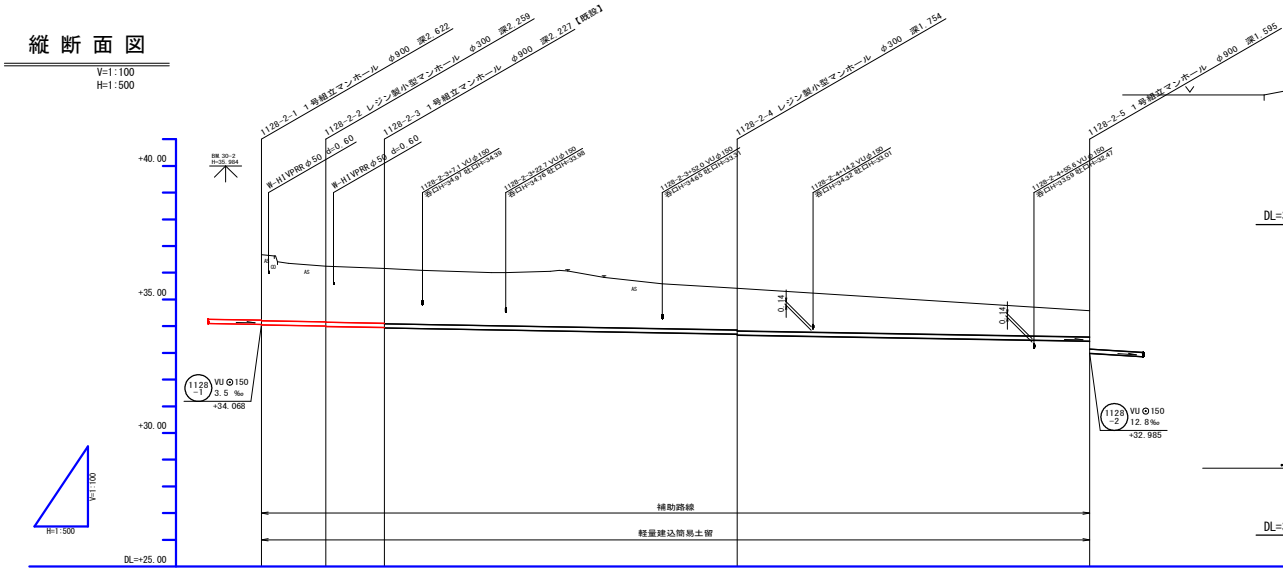

位置図

S=1:2,500

管番号	1128-2
管径	VUφ150
勾配 (‰)	3.5
延長 (m)	354.50

地盤高 (m)	36.67	36.25	36.16	35.42	34.58
土被り (m)	2.46	2.09 2.10	2.05 2.07	1.56 1.60	0.99
計画管底高 (m)	34.048	34.006 33.991	33.953 33.933	33.702 33.666	33.435
掘削深 (m)	2.73	2.35 2.37	2.31 2.33	1.83 1.86	1.25
追加距離 (m)	0.00	12.00	23.00	89.00	155.00
単距離 (m)	0.00	12.00	11.00	66.00	66.00
測点	1128-2-1	1128-2-2	1128-2-3	1128-2-4	1128-2-5

1128-2

工事名	公共三保地区（32-1）工事		
施工場所	琴浦町大字三保		
処理区	東伯処理区		
図名	平面図・縦横断面図		
単位	m	縮尺	図示
令和2年度施工	琴浦町		
全 2	葉中ノ内 2		