

平成 31 年 3 月定例議会 議案概要			担当課	建設課	種別	その他																												
議案番号	議案第 44 号	議案名	町道路線の認定について																															
目的	広域農道等を新たに町道として認定しようとするもの。																																	
内 容	1 概要																																	
	鳥取県が整備した広域農道及び幹線農道は、譲与を受けた後も農道として町が管理しているが、路線の性質として、町内各地点を横断的に連結しているほか、路線上には公共施設のほか介護福祉施設や残土処分場といった公益性の高い施設も整備されており、農業関係受益者に留まらず広く住民に利用されている実態があることから、町道として路線の認定を行うもの。																																	
	2 町道として認定する路線																																	
	<table border="1"> <thead> <tr> <th>整理番号</th> <th>町道路線名</th> <th>延長(m)</th> <th>町道に移管する農道路線名</th> </tr> </thead> <tbody> <tr> <td>東 388</td> <td>岩本立石線</td> <td>2532.4</td> <td>幹線 A-1 号農道(岩本～立石)</td> </tr> <tr> <td>東 389</td> <td>立石田越線</td> <td>2014.7</td> <td>幹線 A-1 号農道(立石～田越)</td> </tr> <tr> <td>東 390</td> <td>国実小田股線</td> <td>2914.7</td> <td>東伯中央広域農道(国実～倉坂)</td> </tr> <tr> <td>東 391</td> <td>倉坂福永線</td> <td>1690.0</td> <td>東伯中央広域農道(倉坂～福永)</td> </tr> <tr> <td>赤 263</td> <td>八重尾張線</td> <td>2841.5</td> <td>中部広域梅田・尾張線(梅田～尾張)</td> </tr> <tr> <td colspan="2">5 路線 合計</td> <td>11993.3</td> <td></td> </tr> </tbody> </table>						整理番号	町道路線名	延長(m)	町道に移管する農道路線名	東 388	岩本立石線	2532.4	幹線 A-1 号農道(岩本～立石)	東 389	立石田越線	2014.7	幹線 A-1 号農道(立石～田越)	東 390	国実小田股線	2914.7	東伯中央広域農道(国実～倉坂)	東 391	倉坂福永線	1690.0	東伯中央広域農道(倉坂～福永)	赤 263	八重尾張線	2841.5	中部広域梅田・尾張線(梅田～尾張)	5 路線 合計		11993.3	
	整理番号	町道路線名	延長(m)	町道に移管する農道路線名																														
	東 388	岩本立石線	2532.4	幹線 A-1 号農道(岩本～立石)																														
	東 389	立石田越線	2014.7	幹線 A-1 号農道(立石～田越)																														
東 390	国実小田股線	2914.7	東伯中央広域農道(国実～倉坂)																															
東 391	倉坂福永線	1690.0	東伯中央広域農道(倉坂～福永)																															
赤 263	八重尾張線	2841.5	中部広域梅田・尾張線(梅田～尾張)																															
5 路線 合計		11993.3																																
補足事項																																		



# 琴浦町全図



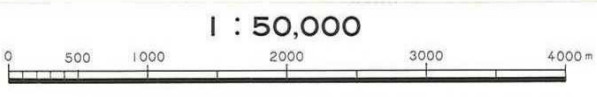
赤263 八重尾張線  
【中部広域農道を町道認定】

東388 岩本立石線  
【幹線A-1農道を町道認定】

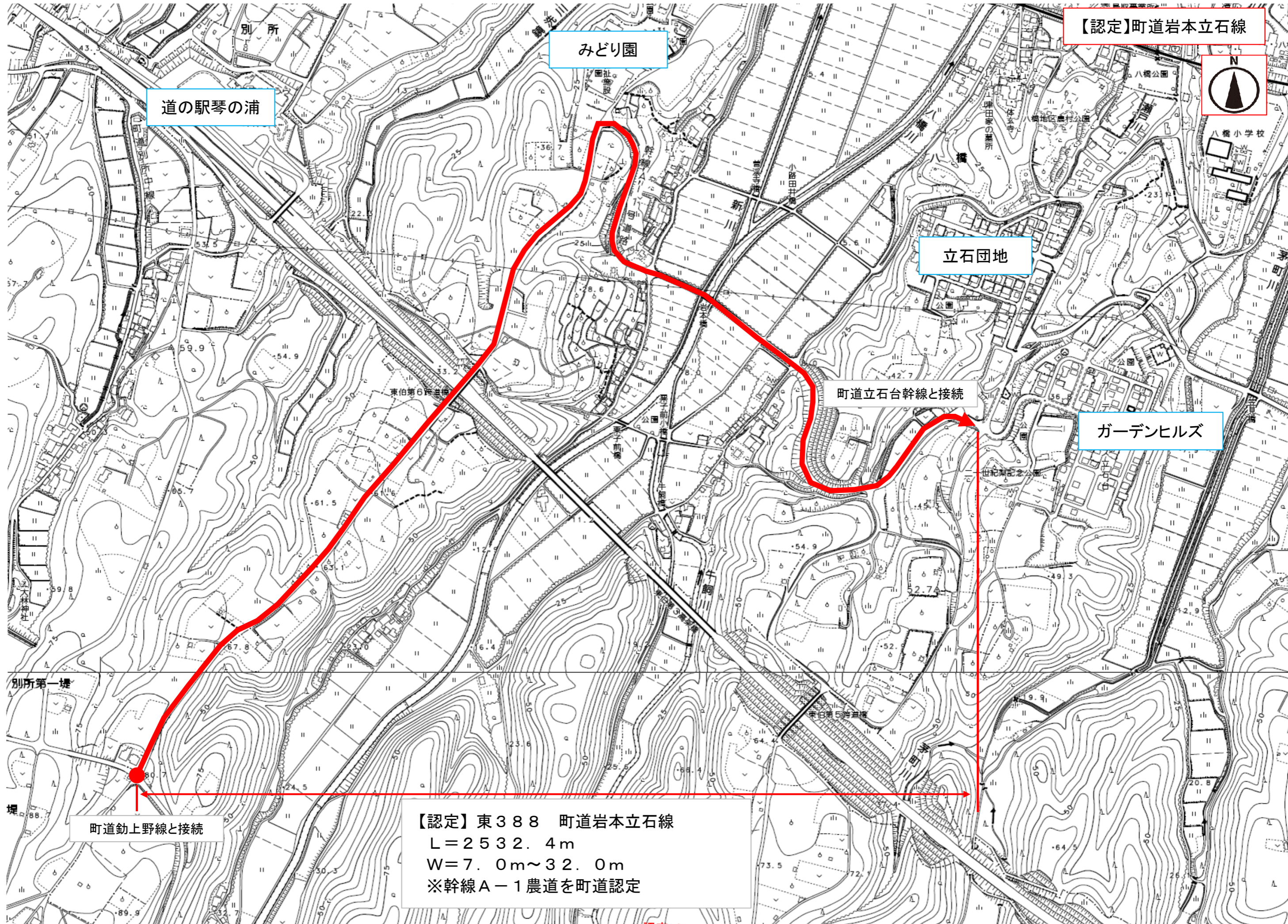
東389 立石田越線  
【幹線A-1農道を町道認定】

東390 国実小田股線  
【東伯中央広域農道を町道認定】

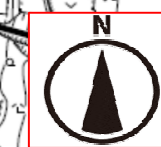
東391 倉坂福永線  
【東伯中央広域農道を町道認定】







【認定】町道岩本立石線



道の駅琴の浦

みどり園

立石団地

町道立石台幹線と接続

ガーデンヒルズ

別所第一堤

町道鋤上野線と接続

【認定】東388 町道岩本立石線  
L=2532.4m  
W=7.0m~32.0m  
※幹線A-1農道を町道認定



【認定】東389 町道立石田越線  
L=2014.7m  
W=7.0m~35.0m  
※幹線A-1農道を町道認定

【認定】町道立石田越線



町道立石幹線一号線と接続

ガーデンヒルズ

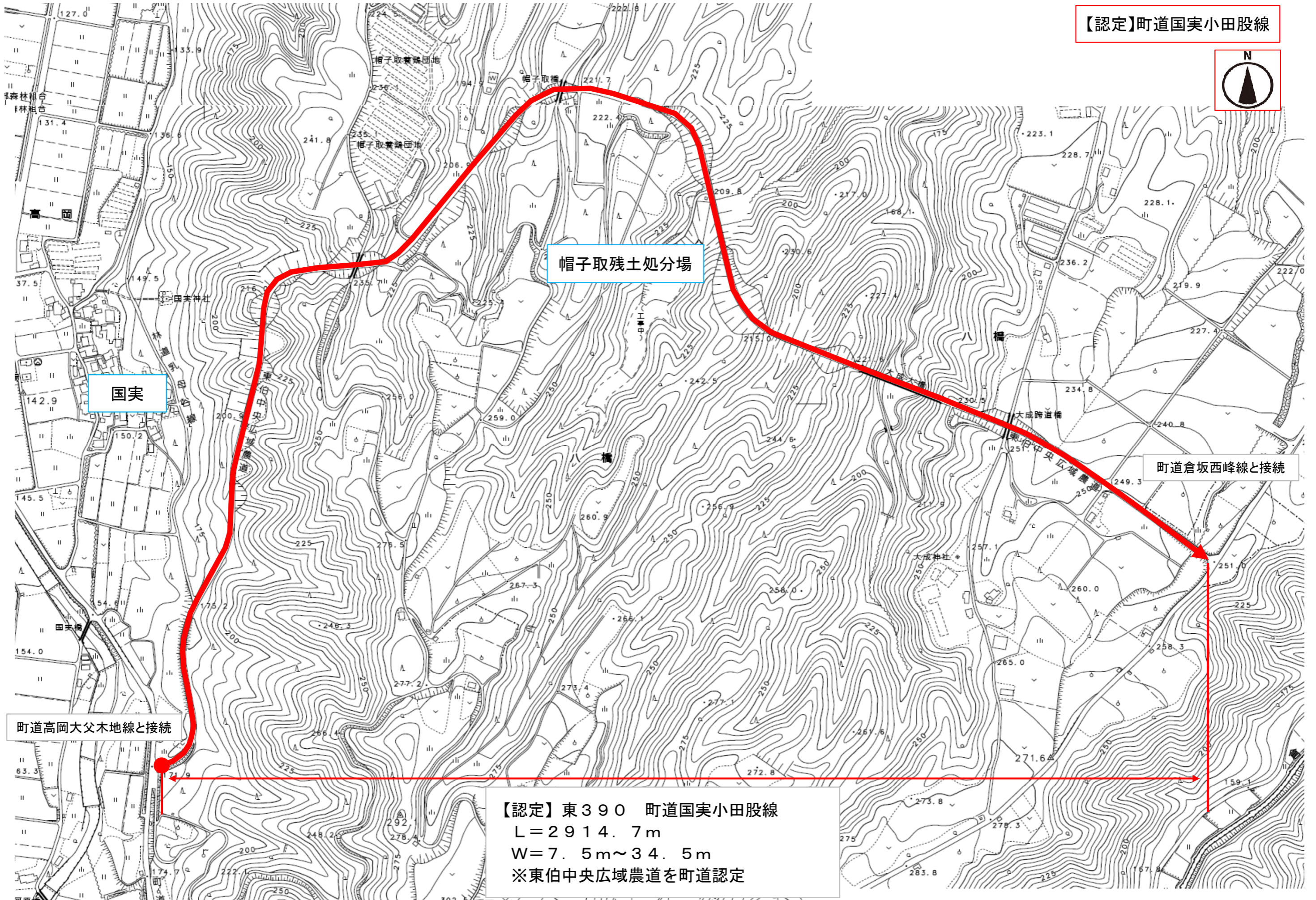
東伯総合公園

田越

町道田越一号線と接続



【認定】町道国実小田股線



帽子取残土処分場

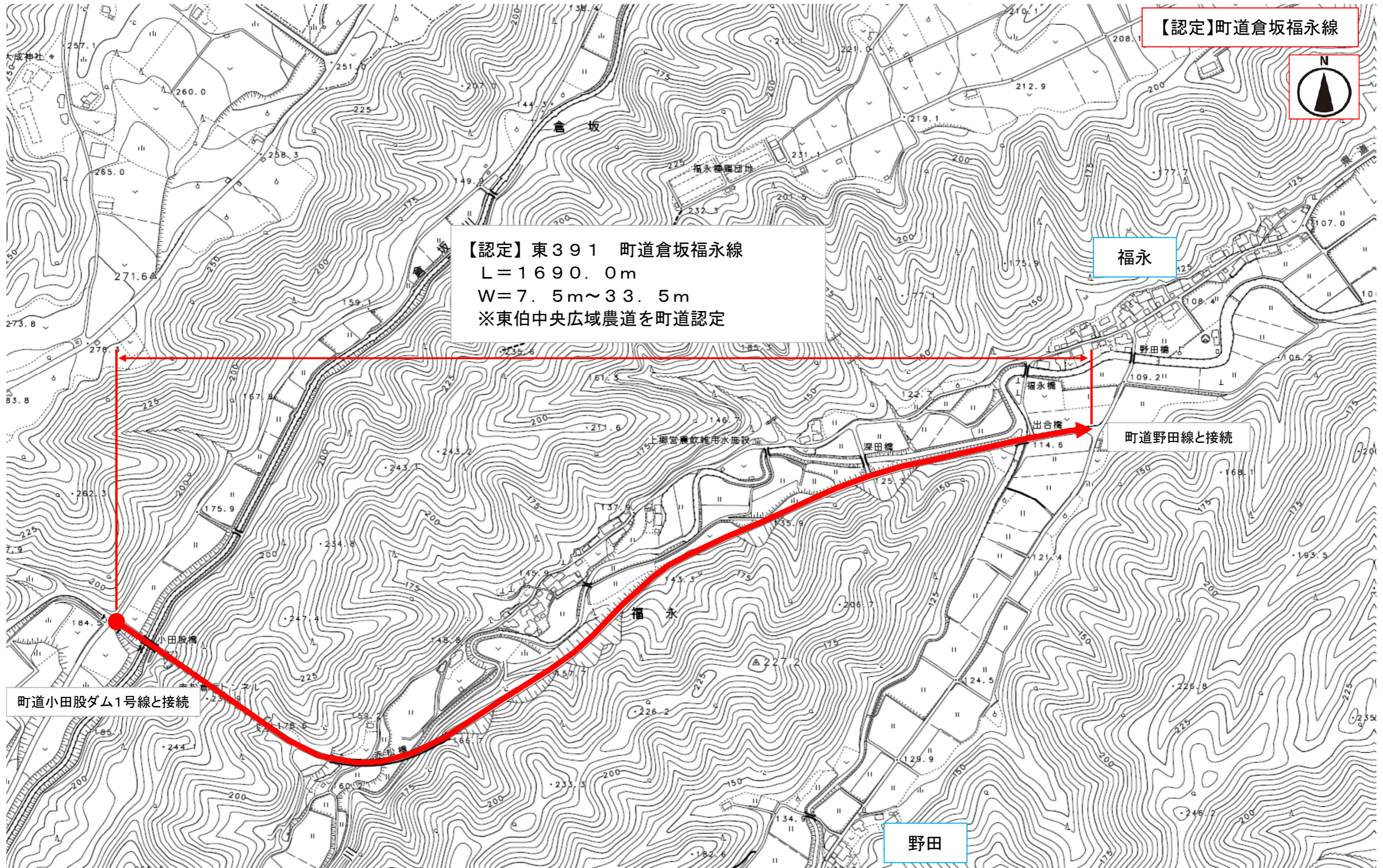
国実

町道倉坂西峰線と接続

町道高岡大父木地線と接続

【認定】東390 町道国実小田股線  
L=2914.7m  
W=7.5m~34.5m  
※東伯中央広域農道を町道認定









【認定】赤263 町道八重尾張線  
L=2841.5m  
W=7.0m~18.5m  
※中部広域農道を町道認定

県道淀江琴浦線と接続

県道赤碓大山線と接続

中央家畜市場

琴浦斎場

光

尾張