

路線バス等の運行について

商工観光課・教育総務課

1 現状

中部地区では唯一町営バスの運行を実施するなど、本町では下記のとおり地域の公共交通確保に努めている。

ドライバー不足が深刻な状況が続く中、町営バス・デマンドタクシー・スクールバスの運行委託先より、次年度以降受託困難との申し出を受けている。

2 現在の運行・利用状況

- ・町営バス運行により、ほぼ町内全域をカバー
- ・バス路線から離れた地域は、タクシー利用助成制度によりカバー
- ・小学生の通学にはスクールバスを運行

	町営バス	デマンド タクシー	タクシー 利用助成	スクールバス
運行路線	5 路線	1 路線	7 集落	—
保有車両数	7 台	—	—	4 台
人口カバー率	89.32%	5.01%	5.67%	—
利用者負担	100 円		運賃の半額	無料
年間利用者数 (H29/延べ)	74,626 人	1,949 人	686 人	聖郷 1 [24 人] 聖郷 2 [12 人] 船上 1 [28 人] 船上 2 [27 人]
町負担経費	46,137,536 円	3,027,280 円	352,170 円	15,721,927 円
運行委託先	日ノ丸自動車(株)	日本交通(株)	中部タクシー 共同組合	日本交通(株)

H30
利用人数

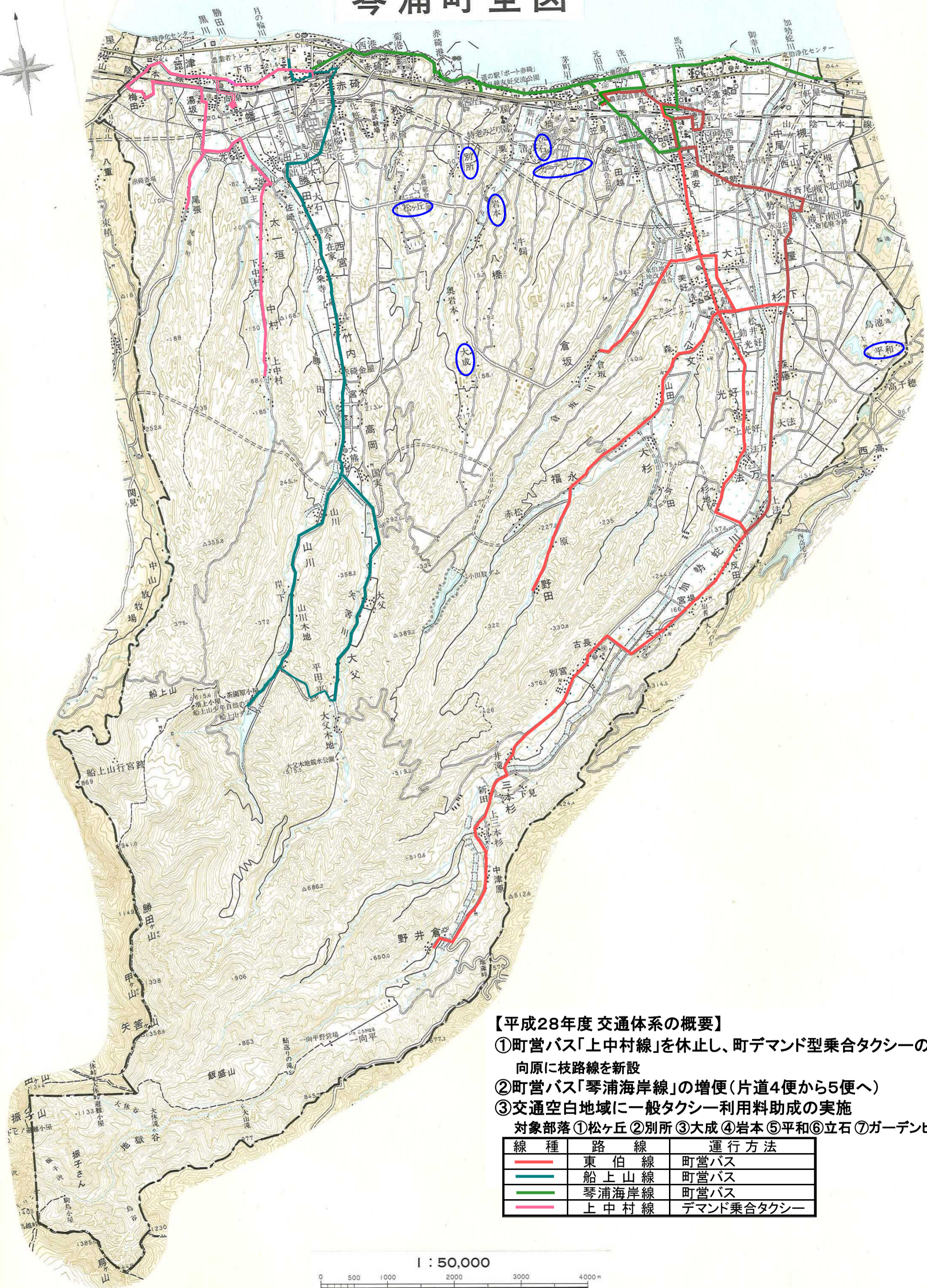
3 今後について

委託事業者と引き続き協議するとともに、運行路線の見直しや他事業者への変更など併せて検討中。

4 スクールバスの近隣市町の状況

倉吉市 業者委託
湯梨浜町 業者委託
北栄町 直営
三朝町 路線バス

琴浦町全図




【平成28年度 交通体系の概要】

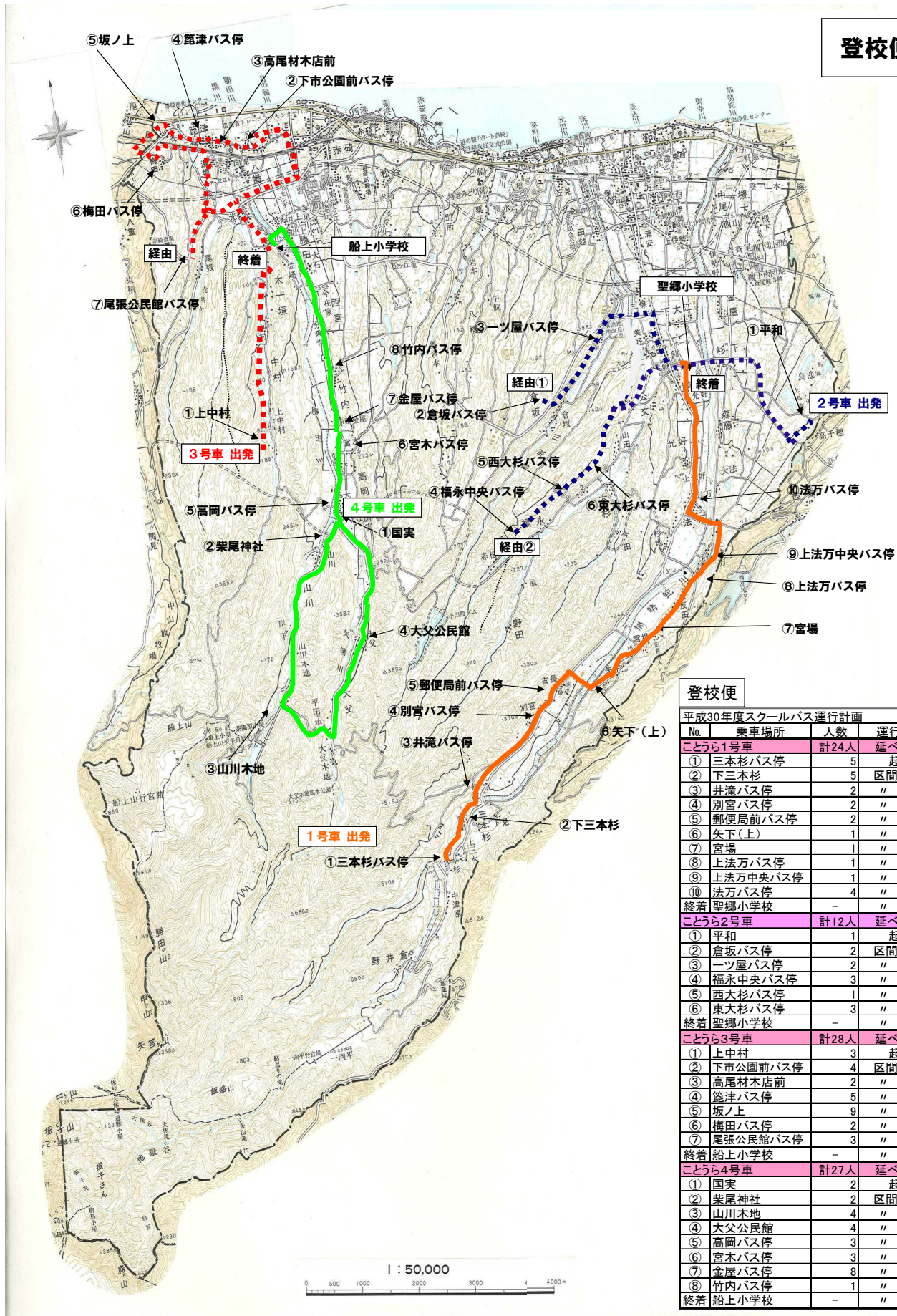
- ①町営バス「上中村線」を休止し、町デマンド型乗合タクシーの導入
向原に枝路線を新設
- ②町営バス「琴浦海岸線」の増便(片道4便から5便へ)
- ③交通空白地域に一般タクシー利用料助成の実施
対象部落①松ヶ丘②別所③大成④岩本⑤平和⑥立石⑦ガーデンヒルズ

線種	路線	運行方法
—	東伯線	町営バス
—	船上山線	町営バス
—	琴浦海岸線	町営バス
—	上中村線	デマンド乗合タクシー

1 : 50,000

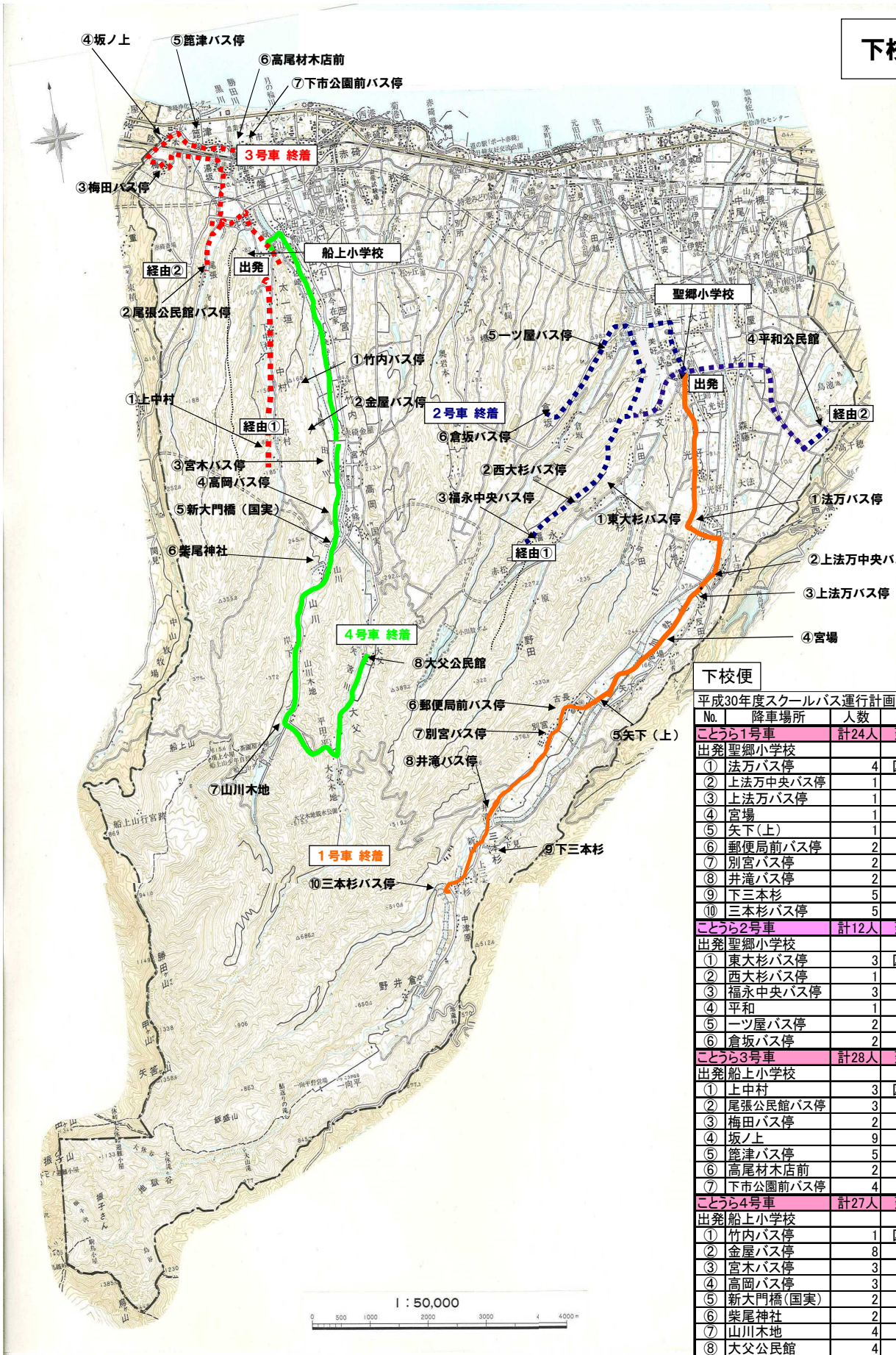


登校便



登校便			
平成30年度スクールバス運行計画			
No.	乗車場所	人数	運行距離
こども1号車 計24人 延べ10.8km			
①	三本杉バス停	5	起点
②	下三本杉	5	区間 0.7km
③	井滝バス停	2	" 0.6km
④	別宮バス停	2	" 1.5km
⑤	郵便局前バス停	2	" 0.4km
⑥	矢下(上)	1	" 1.1km
⑦	宮場	1	" 1.5km
⑧	上法万バス停	1	" 0.9km
⑨	上法万中央バス停	1	" 0.4km
⑩	法万バス停	4	" 1.4km
終着	聖郷小学校	-	" 2.3km
こども2号車 計12人 延べ17.4km			
①	平和	1	起点
②	倉坂バス停	2	区間 6.9km
③	一ツ屋バス停	2	" 1.5km
④	福永中央バス停	3	" 4.9km
⑤	西大杉バス停	1	" 1.0km
⑥	東大杉バス停	3	" 0.7km
終着	聖郷小学校	-	" 2.4km
こども3号車 計28人 延べ16.6km			
①	上中村	3	起点
②	下市公園前バス停	4	区間 6.2km
③	高尾材木店前	2	" 0.4km
④	筈津バス停	5	" 0.7km
⑤	坂ノ上	9	" 0.7km
⑥	梅田バス停	2	" 1.2km
⑦	尾張公民館バス停	3	" 3.1km
終着	船上小学校	-	" 4.3km
こども4号車 計27人 延べ13.6km			
①	国実	2	起点
②	柴尾神社	2	区間 0.4km
③	山川木地	4	" 3.0km
④	大父公民館	4	" 2.8km
⑤	高岡バス停	3	" 2.6km
⑥	宮木バス停	3	" 0.6km
⑦	金屋バス停	8	" 0.7km
⑧	竹内バス停	1	" 0.7km
終着	船上小学校	-	" 2.8km

下校便



下校便			
平成30年度スクールバス運行計画			
No.	降車場所	人数	運行距離
こどもら1号車		計24人	延べ10.8km
出発 聖郷小学校 起点			
①	法万バス停	4	区間 2.3km
②	上法万中央バス停	1	" 1.4km
③	上法万バス停	1	" 0.4km
④	宮場	1	" 0.9km
⑤	矢下(上)	1	" 1.5km
⑥	郵便局前バス停	2	" 1.1km
⑦	別宮バス停	2	" 0.4km
⑧	井滝バス停	2	" 1.5km
⑨	下三本杉	5	" 0.6km
⑩	三本杉バス停	5	" 0.7km
こどもら2号車		計12人	延べ18.2km
出発 聖郷小学校 起点			
①	東大杉バス停	3	区間 2.4km
②	西大杉バス停	1	" 0.7km
③	福永中央バス停	3	" 1.0km
④	平和	1	" 7.2km
⑤	一ツ屋バス停	2	" 5.4km
⑥	倉坂バス停	2	" 1.5km
こどもら3号車		計28人	延べ17.1km
出発 船上小学校 起点			
①	上中村	3	区間 3.7km
②	尾張公民館バス停	3	" 5.8km
③	梅田バス停	2	" 4.6km
④	坂ノ上	9	" 1.2km
⑤	籠津バス停	5	" 0.7km
⑥	高尾材木店前	2	" 0.7km
⑦	下市公園前バス停	4	" 0.4km
こどもら4号車		計27人	延べ11.2km
出発 船上小学校 起点			
①	竹内バス停	1	区間 2.8km
②	金屋バス停	8	" 0.7km
③	宮木バス停	3	" 0.7km
④	高岡バス停	3	" 0.6km
⑤	新大門橋(国実)	2	" 0.4km
⑥	柴尾神社	2	" 0.2km
⑦	山川木地	4	" 3.0km
⑧	大父公民館	4	" 2.8km

